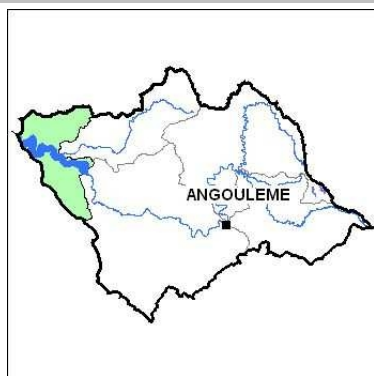
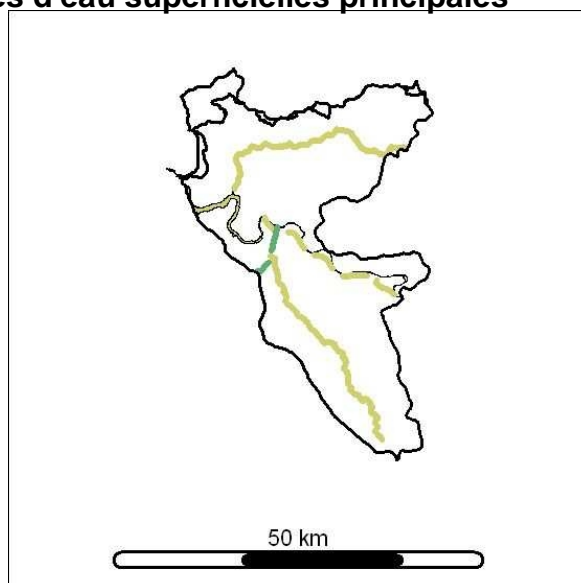
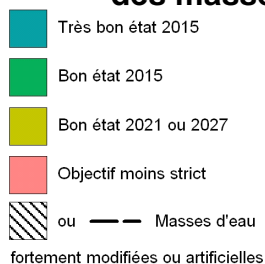


# Unité Hydrographique de Référence Marais de Charente



## Objectifs d'état global des masses d'eau superficielles principales



### Enjeux

- Pollutions diffuses agricoles
- Gestion des étiages (maîtrise des prélèvements agricole dans les eaux superficielles)
- Protection des vasières et zones humides littorales
- Qualité des peuplements piscicoles et axes migratoires

Le tableau ci-après rappelle les mesures complémentaires qui s'appliquent sur une partie ou la totalité de l'UHR en précisant le maître d'ouvrage général et la nature des mesures (I pour Incitative ; C pour Contractuelle ; R pour réglementaire).

Mesures de l'UHR Marais de Charente			
<b>Gouvernance</b>			
Gouv_1_02	Animer et développer des outils de gestion intégrée (SAGE, contrats de rivières, plans d'actions territoriaux, plans de gestion des étiages, zones humides, cellule d'assistance technique rivière, programmes migrateurs)	Pouvoirs publics	I C
Gouv_2_01	Améliorer la communication, la formation et la sensibilisation vers les partenaires et le public	Pouvoirs publics-APNE	I C
<b>Connaissance</b>			
Conn_1_01	Développer le suivi de la qualité des masses d'eau superficielles et souterraines : - développer les réseaux de mesure (nouvelles stations, enrichissement des stations existantes par mesure de nouveaux paramètres), - mettre en place un système opérationnel de suivi (définition de méthodologies et d'outils de suivi)	Pouvoirs publics	I C
Conn_1_02	Développer le suivi quantitatif des masses d'eau : - développer les réseaux de mesure (nouvelles stations hydrométriques, enrichissement des stations existantes par mesure de nouveaux paramètres) - mettre en place un système opérationnel de suivi (définition de méthodologie et d'outils de suivi)	Pouvoirs publics	I C
Conn_2_01	Développer la connaissance des relations entre les différents types de masses d'eau	Recherche	C
Conn_2_04	Améliorer la connaissance des zones humides (inventaires, atlas, cartographie...)	Pouvoirs publics	I C
Conn_2_06	Approfondir la connaissance des dynamiques phytoplanctoniques et des phycotoxines	Recherche	C
Conn_2_07	Améliorer les connaissances sur les modalités de transfert des produits polluants : - transfert par lessivage ou par érosion : nitrates, phosphore, matières en suspension, produits phytosanitaires... - transfert par faune ou flore : plancton, bactéries...	Recherche	C
Conn_2_09	Réaliser un atlas des boisements de nature à protéger les milieux aquatiques	Pouvoirs publics	I C
Conn_3_01	Améliorer la connaissance des usages générateurs de pollution (industrie, agriculture, urbanisation...) : approche par bassin versant	Pouvoirs publics	I C
Conn_3_03	Améliorer la connaissance des performances des réseaux d'assainissement	Collectivités	I
Conn_3_04	Améliorer la connaissance des zones de pêche amateur ou professionnelle (prélèvements de la pêche, importance du braconnage...)	Collectivités-AAPPMA	I
Conn_9_01	Poursuivre et développer les actions de recherche et de prospective : - structurer les échanges entre la recherche fondamentale et la recherche appliquée, - développer les moyens de recherche appliquée, - réaliser une veille scientifique, - développer la recherche de technologies innovantes pour lutter contre les pollutions diffuses, - mener une étude prospective sur les conséquences du changement climatique et de l'élévation du niveau de la mer	Pouvoirs publics- Recherche	I C

## Mesures de l'UHR Marais de Charente

### Pollutions ponctuelles

Ponc_1_03	Réaliser des schémas d'assainissement des eaux usées départementaux ou par bassin et si nécessaire pour les bassins urbanisés un schéma de gestion des eaux pluviales	Collectivités	C
Ponc_1_04	Mettre en place des techniques de récupération des eaux usées ou pluviales pour limiter les déversements par temps de pluie	Collectivités	C
Ponc_1_05	Mettre en œuvre les bonnes pratiques de gestion des ouvrages et sous produits d'épuration des rejets domestiques (dispositifs de gestion des sous-produits, planification et suivi de la gestion des sous-produits)	Pouvoirs publics	C R
Ponc_1_06	Sensibiliser les usagers sur les risques liés aux rejets, dans les réseaux de collecte, de produits "domestiques" toxiques et promouvoir l'utilisation de produits écolabellisés	Pouvoirs publics	I
Ponc_2_01	Limiter ou supprimer les émissions des substances toxiques : prioritaires (dangereuses ou pas) et pertinentes au titre de la DCE pour les industriels	Industriels	I C R

### Rejets diffus

Diff_3_01	Améliorer les équipements et les pratiques en matière d'utilisation de produits phytosanitaires (local de stockage des produits phytosanitaires, sécurisation des aires de remplissage et de rinçage)	Agriculteurs-Collectivités	I C R
Diff_9_01	Favoriser la lutte contre la pollution diffuse liée aux DTQD et aux DMS par la mise en place de plans départementaux	Pouvoirs publics-Industriels	I C R
Diff_9_02	Aménager l'espace pour limiter l'érosion et lutter contre les transferts (notamment mise en place de couverture hivernale des sols et de bandes végétalisées)	Agriculteurs	C
Diff_9_03	Limiter ou supprimer les émissions des substances toxiques : prioritaires (dangereuses ou pas) et pertinentes au titre de la DCE par les utilisateurs agricoles et non agricoles	Agriculteurs-Collectivités	I C R
Diff_9_04	Développer des programmes d'actions de lutte contre les pollutions diffuses	Pouvoirs publics	I C

### Eau potable et baignade

Qual_1_01	Protéger les ressources en eau potable actuelles et futures : - limitation des activités anthropiques dans les bassins d'alimentation des captages stratégiques les plus menacés, - limitation de la fertilisation organique et chimique en amont des captages, - développement de l'agriculture biologique à privilégier sur les aires d'alimentation des captages stratégiques les plus menacés, - entretien des ouvrages de captage	Pouvoirs publics-Gestionnaire ouvrage	I C R
Qual_1_03	Privilégier l'usage eau potable sur les autres usages économiques de l'eau et optimiser l'organisation locale des services d'eau potable (schémas directeurs eau potable, solutions alternatives)	Pouvoirs publics	C
Qual_2_01	Protéger les sites de baignade contre les pollutions, l'eutrophisation (y compris transfert de phosphore par érosion) et les cyanobactéries dues : - à l'élevage, - à l'assainissement collectif et aux eaux pluviales, - à l'assainissement non collectif	Pouvoirs publics	C R

### Modification des fonctionnalités

Fonc_1_01	Restaurer les zones de frayère	APNE	C
Fonc_1_02	Lutter contre les espèces invasives (gestion et sensibilisation)	Pouvoirs publics-APNE	I C R
Fonc_1_04	Entretien, préserver et restaurer les zones humides (têtes de bassins et fonds de vallons, abords des cours d'eau et plans d'eau, marais, lagunes...) : - interdire le drainage ou l'envoyage des zones humides abritant des espèces protégées ou des zones humides inventoriées pour leurs fonctionnalités hydrologique et/ou biologique, - procéder à des acquisitions foncières dans les zones humides, - développer le conseil et l'assistance technique aux gestionnaires de zones humides	Pouvoirs publics-APNE	I C R
Fonc_2_02	Entretien des berges et abords des cours d'eau ainsi que les ripisylves	Agriculteurs-Collectivités-APNE	C
Fonc_2_07	Accompagner et sensibiliser les acteurs sur les interventions sur les milieux (techniciens rivières, guides techniques,...)	Pouvoirs publics-APNE	I C
Fonc_3_01	Adapter les prélèvements piscicoles aux ressources disponibles (sensibilisation, lutte contre le braconnage, limitation des prélèvements...)	Pouvoirs publics-APNE	I C R
Fonc_3_02	Soutenir les effectifs de poissons migrateurs (gestion des prélèvements, sensibilisation des pêcheurs, restauration des habitats...)	APNE	C
Fonc_4_01	Aménagement ou effacement des ouvrages pour rétablir la libre circulation pour les migrateurs (notamment mise en œuvre de la trame bleue)	Collectivités-Gestionnaire ouvrage-AAPPMA	C
Fonc_4_03	Améliorer les ouvrages et leur gestion (vannes de chaussées, de barrages...) pour : - garantir les débits des cours d'eau et les niveaux d'eau des marais, - limiter l'impact de ces ouvrages sur la faune et la flore aquatiques	Gestionnaire ouvrage	C

### Prélèvements, gestion quantitative

Prel_1_02	Augmenter la ressource en eau disponible à l'étiage sur les bassins déficitaires par la construction de retenues supplémentaires	Pouvoirs publics	C
Prel_2_01	Adapter les prélèvements aux ressources disponibles	Pouvoirs publics	C R
Prel_2_02	Favoriser les économies d'eau : sensibilisation, économies, réutilisation d'eau pluviale ou d'eau de STEP, mise en œuvre des mesures agroenvironnementales (amélioration des techniques d'irrigation, évolution des assolements...)	Agriculteurs-Industriels-Collectivités-Particuliers	C

### Inondations

Inon_1_01	Elaborer et mettre en œuvre les préconisations du schéma de prévention des crues et des inondations	Pouvoirs publics	C R
Inon_1_02	Développer les aménagements de ralentissement dynamiques	Collectivités	C R