



## Point de rejet collectivité

### Métadonnées

<i>Identifiant de la fiche</i>	d1d5b520-099e-11de-97dd-001517506978
<i>Langue des métadonnées</i>	Français
<i>Jeu de caractère</i>	Utf8
<i>Code</i>	Jeu de données
<i>Nom du niveau de hiérarchie</i>	dataset
<i>Date des métadonnées</i>	17-06-2019 16:56:37
<i>Nom du standard de métad.</i>	ISO 19115:2003/19139
<i>Version du standard de mét</i>	1.0

### Information sur la représentation spatiale

#### Représentation spatiale du vecteur

*Topologie de Niveau* | Géométrie seulement

#### Objets géométriques

##### Objets géométriques

*Type d'objet géométrique* | Point

### Information sur le système de référence

#### Identifiant du système de référence

*Code* | 2154  
*Espace de nommage* | EPSG

### Identification des données

<i>Résumé</i>	Ouvrage de rejet des eaux d'une station d'épuration vers le milieu naturel.
<i>But</i>	Instruire les aides et redevances de l'Agence de l'eau Adour-Garonne. Améliorer la connaissance du milieu pour piloter les actions de l'Agence.
<i>État d'avancement</i>	Mis à jour continue
<i>Type de représentation spa.</i>	Vecteur
<i>Langue de la ressource</i>	Français
<i>Jeu de caractère</i>	Utf8

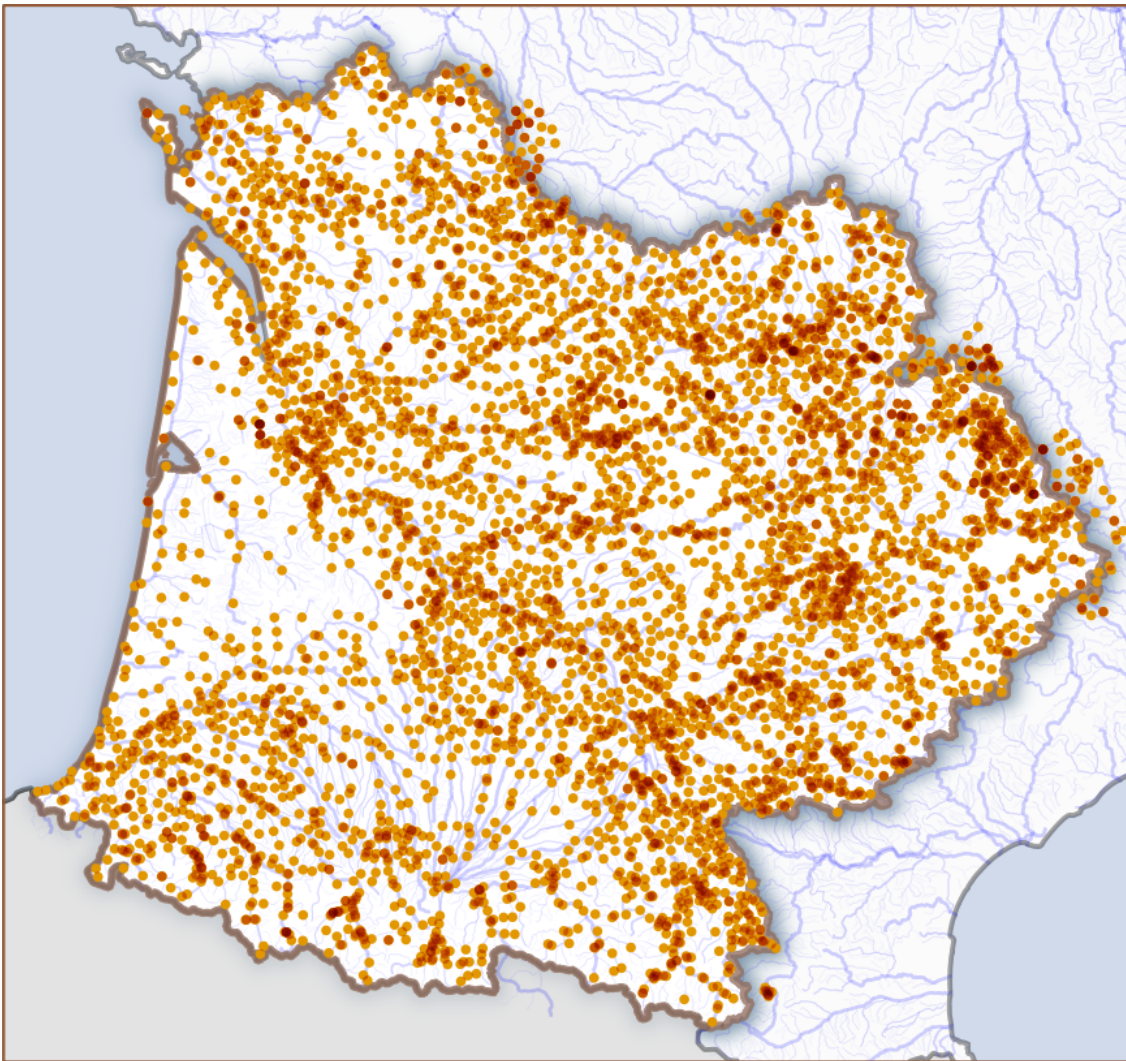
#### Informations de référence

*Titre* | Point de rejet collectivité  
*Publication* | 2008-06-30  
*Révision* | 2019-06-17  
*Identificateur* | <http://catalogue.adour-garonne.eaufrance.fr/catalog/srv/metadata/d1d5b520-099e-11de-97dd-001517506978>  
*Forme de la présentation* | Carte numérique

#### Information de maintenance

*Fréquence de mise à jour* | Annuelle

#### Aperçus



## Mots clés

### PublicationSIEAG

données ouvertes

### GEMET - INSPIRE themes, version 1.0

Hydrographie

### Non classé

Ouvrage

Rejet

Assainissement

Epuration

France

## Contraintes légales

### Limitation d'utilisation

Donnée publique à caractère environnemental. Utilisation libre sous réserve de mentionner la source (a minima le nom du producteur) et la date de sa dernière mise à jour.

### Restriction d'accès

Droit d'auteur / Droit moral (copyright)

## Résolution spatiale

### Résolution

#### Echelle comparative

#### Echelle

Dénominateur

50000

## Catégorie ISO

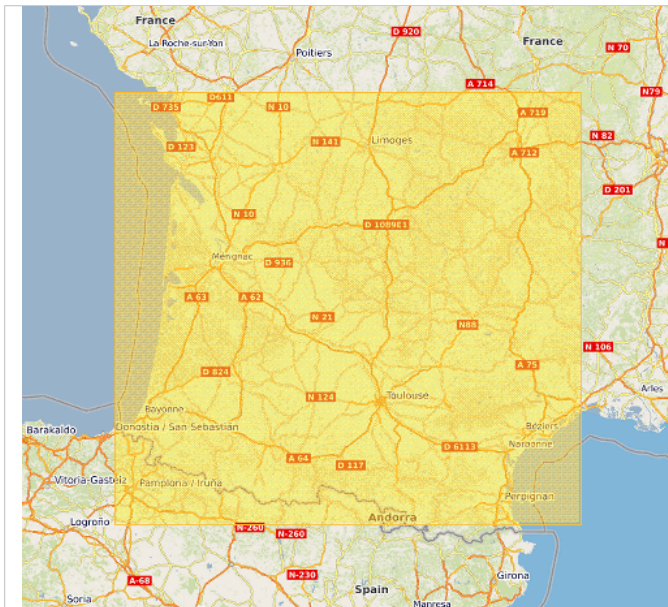
Environnement

## Etendue

### Description

Bassin Adour Garonne

### Emprise géographique (inclusive)



46.3	N	42.51	S
-1.84	W	3.88	E

## Informations sur la distribution

### Format (encodage)

Texte ()  
 ESRI Shapefile (1.0)  
 Geopackage ()

### Options de transfert numérique

Unités de distribution | Serveur de Bassin Adour Garonne

### Ressource en ligne

[Visualiser les données](#) - Visualiser les données  
[http://adour-garonne.eaufrance.fr/upload/DATA/SIG/OUVRAGES/ASSAINISSEMENT/rj\\_2017\\_csv\\_I93.zip](http://adour-garonne.eaufrance.fr/upload/DATA/SIG/OUVRAGES/ASSAINISSEMENT/rj_2017_csv_I93.zip) - Télécharger au format CSV  
[http://adour-garonne.eaufrance.fr/upload/DATA/SIG/OUVRAGES/ASSAINISSEMENT/rj\\_2017\\_tab\\_I93.zip](http://adour-garonne.eaufrance.fr/upload/DATA/SIG/OUVRAGES/ASSAINISSEMENT/rj_2017_tab_I93.zip) - Télécharger au format Mapinfo TAB  
[http://adour-garonne.eaufrance.fr/upload/DATA/SIG/OUVRAGES/ASSAINISSEMENT/rj\\_2017\\_shp\\_I93.zip](http://adour-garonne.eaufrance.fr/upload/DATA/SIG/OUVRAGES/ASSAINISSEMENT/rj_2017_shp_I93.zip) - Télécharger au format Esri SHAPE  
[http://adour-garonne.eaufrance.fr/upload/DATA/SIG/OUVRAGES/ASSAINISSEMENT/rj\\_2017\\_gpkg\\_I93.zip](http://adour-garonne.eaufrance.fr/upload/DATA/SIG/OUVRAGES/ASSAINISSEMENT/rj_2017_gpkg_I93.zip) - Télécharger au format GeoPackage  
[R.L.](#) - Point de rejet collectivité

## Informations sur la qualité des données

### Domaine d'applicabilité

Code | Jeu de données

### Généalogie, provenance

Généralités sur la provenan | Agence de l'eau Adour-Garonne

### Source

#### Source

Description | BdCarthage, Scan25 IGN

#### Echelle équivalente

#### Echelle

Dénominateur | 50000

## Contraites sur les métadonnées

### Contraintes légales

Restriction d'accès | Droit d'auteur / Droit moral (copyright)  
 Autres contraintes | données publiques, citation de la source "Agence de l'eau Adour-Garonne" (obligatoire)

## Mise à jour des métadonnées

### Information de maintenance


Fréquence de mise à jour | Annuelle

## Liens

download-link

[Télécharger au format Esri SHAPE](#)  
[Télécharger au format CSV](#)

Lien

 Fichier KML pour téléchargement

 Serveur Web Map

[Ressources associées](#)

[Télécharger au format Mapinfo TAB](#)

[Télécharger au format GeoPackage](#)

[Visualiser les données](#)

[R.I](#)

[R.I](#)