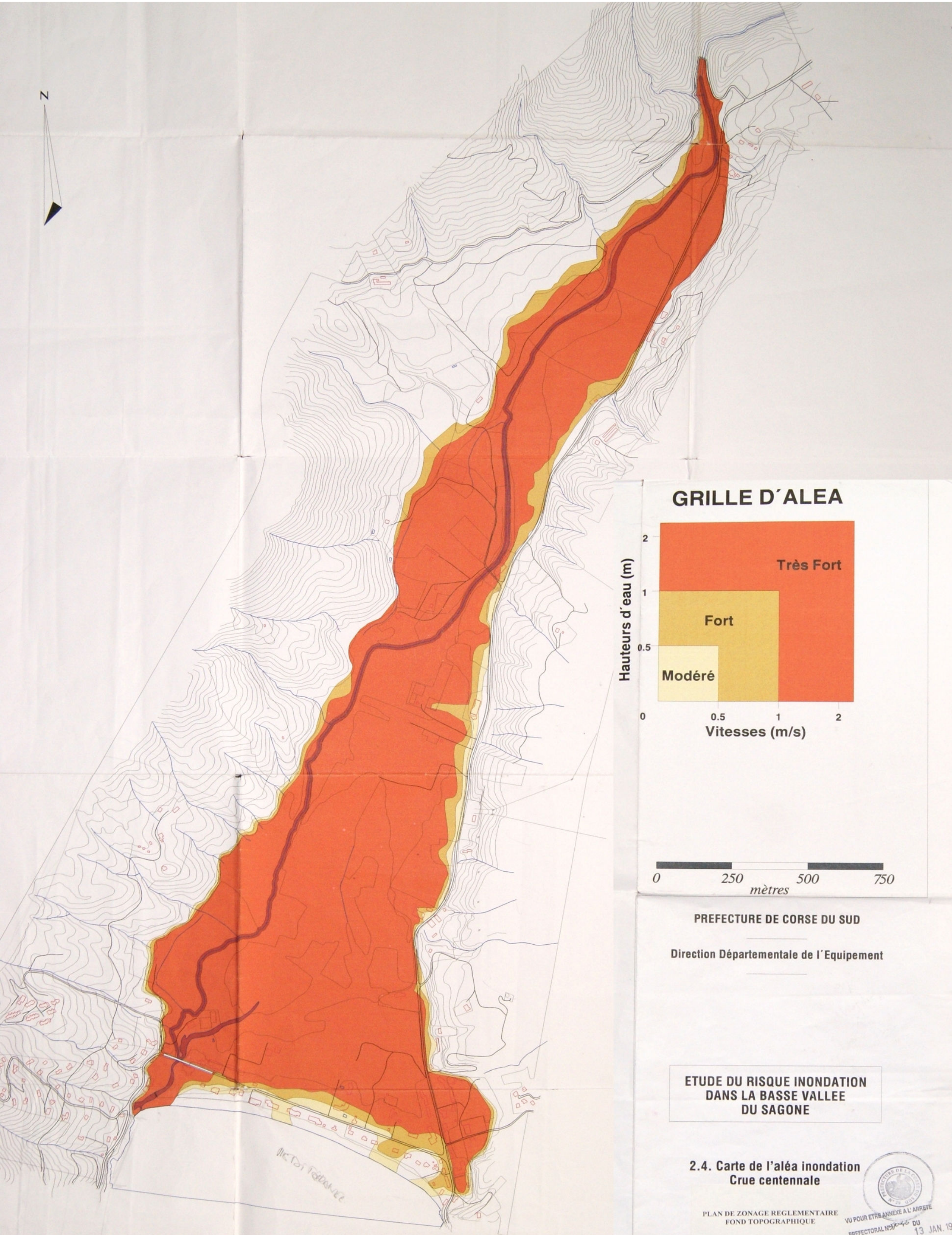
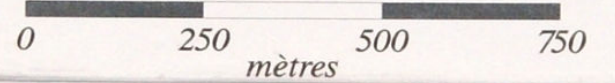
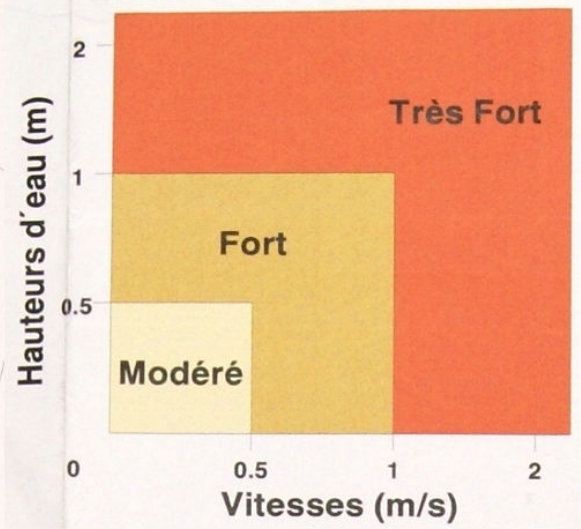


**PLAN DE PREVENTION DU RISQUE INONDATION
DE LA BASSE VALLEE DU SAGONE**



GRILLE D'ALEA



PREFECTURE DE CORSE DU SUD

Direction Départementale de l'Équipement

**ETUDE DU RISQUE INONDATION
DANS LA BASSE VALLEE
DU SAGONE**

**2.4. Carte de l'aléa inondation
Crue centennale**

PLAN DE ZONAGE REGLEMENTAIRE
FOND TOPOGRAPHIQUE

échelle 1/5000



VU POUR ETRE ANNEXE A L'ARRETE
PREFECTORAL N° 2006 DU
13 JAN. 1998

BCEOM
SOCIETE FRANÇAISE D'INGENIERIE

64409J.carto

Juillet 1996