

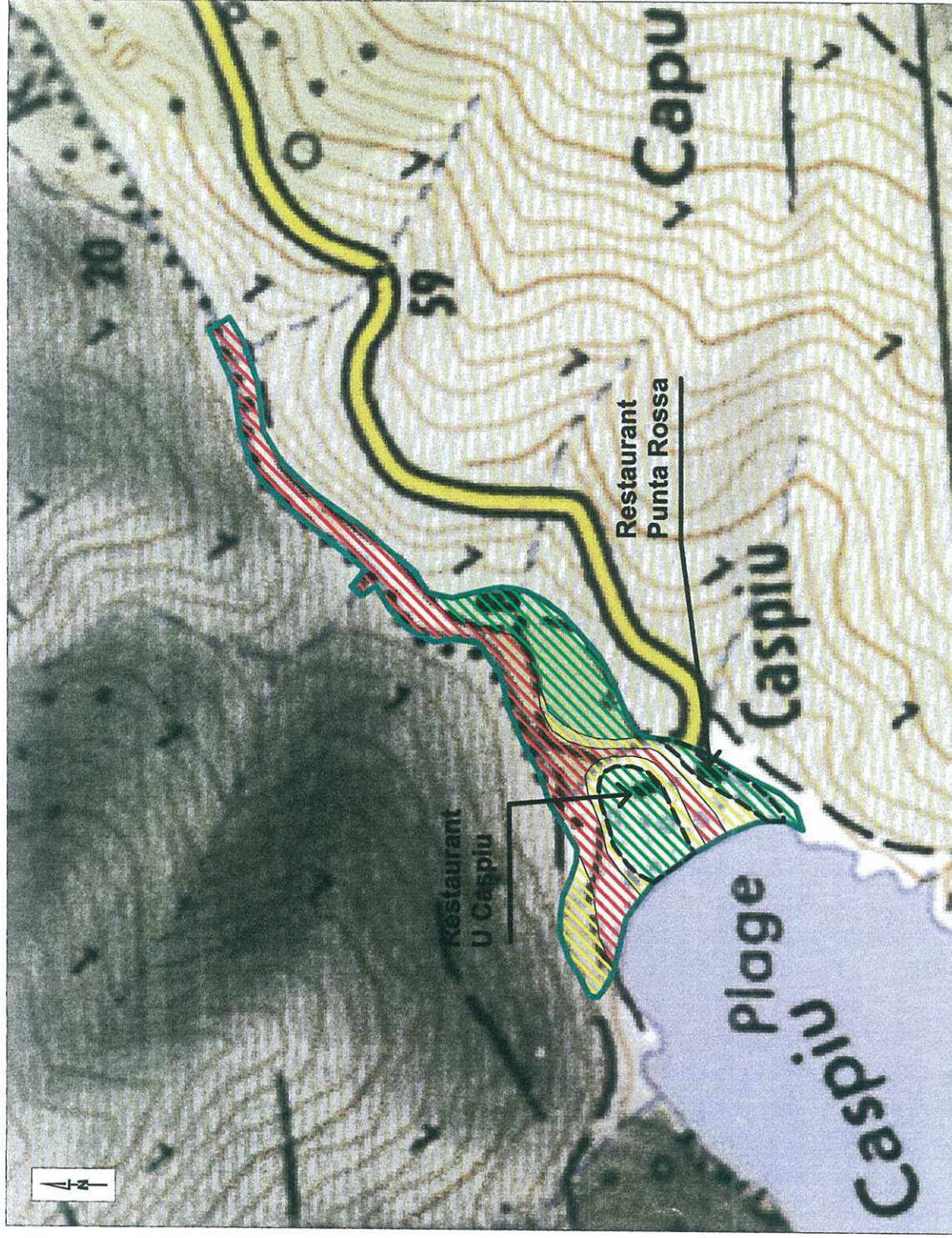


# Plan de Prévention des Risques d'inondation






**Bassin du Pilatri**  
**Communes de Partinello**  
**et d'Osani**  
**(Plage de Caspiu)**

**Carte de zonage réglementaire**

Fond IGN Scan25 - Echelle : 1/5 000



### Légende

-  Périmètre du PPR
-  Zone rouge (aléa très fort)
-  Zone jaune (aléa fort)
-  Zone verte (aléa modéré)
-  Secteur "n"

PRESCRIPTION	CONSULTATION DES CONSEILS MUNICIPAUX	ENQUETE PUBLIQUE	APPROBATION
Arrêté préfectoral : N° : du : 25 février 1997 Communes : Partinello et Osani	le 24.01.03	AP du 12.02.03	Arrêté préfectoral : N° : 03-1721 du : 23.03.03



Vu pour être annexé à l'arrêté en date  
du **23 SEP 2003** N° 03-1721  
AJACCIO LE PRÉFET  
Pour le Préfet et par délégation  
Pour le Préfet et par Délégation,  
L'Adjoint au Chef de Service



ECHELLE : 1/5 000  
JUILLET 2003

J.M. COLONNA