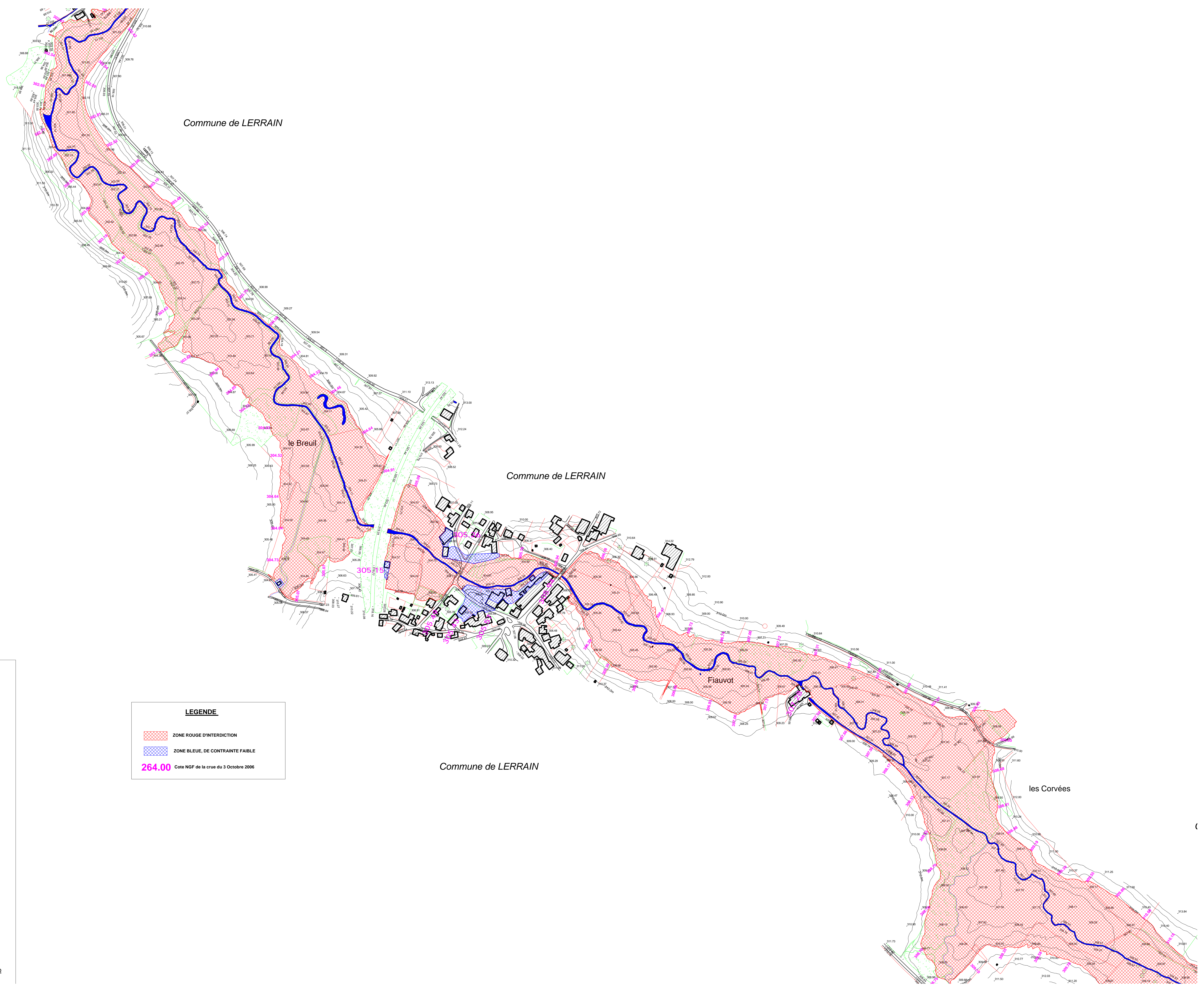


la Sorvibre

Commune de LERRAIN

Commune de LES VALLOIS



Plan de Prévention des Risques Inondation
du MADON

Commune de LERRAIN

PLAN DE ZONAGE

d'après les aléas de la crue historique du 3 Oct 2006

Echelle 1/2500

Vu et annexé à mon arrêté préfectoral
n° 27/2010/DDT du : 24 Mars 2010


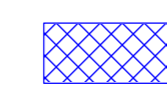

SIGNE

Le préfet



MARS 2010

LEGENDE

-  ZONE ROUGE D'INTERDICTION
-  ZONE BLEUE, DE CONTRAINTE FAIBLE
-  264.00 Cote NGF de la crue du 3 Octobre 2006

Commune de LERRAIN

les Corvées