



PRÉFET DE L'OISE

Direction Départementale
des Territoires de l'Oise

Service de l'Eau de
l'Environnement et de la Forêt

Arrêté modifiant le classement des infrastructures de transports terrestres du réseau ferré et l'isolement acoustique des bâtiments d'habitation dans les secteurs affectés par le bruit pour les communes de l'Oise

LE PRÉFET DE L'OISE
Chevalier de la Légion d'Honneur

VU le code de l'environnement, notamment ses articles L571-10 et R.571-32 à 571-43 ;

VU le code de la construction et de l'habitation, notamment les articles R.111-4-1 et R.111-23-1 à R.111-23-3 ;

VU le code de l'urbanisme, notamment les articles R.123-13 et R.123-14 ;

VU le décret du 11 octobre 2017 portant nomination de M. Louis Le Franc, préfet de l'Oise ;

VU l'arrêté ministériel du 5 mai 1995 relatif au bruit des infrastructures routières ;

VU l'arrêté ministériel du 23 juillet 2013 modifiant l'arrêté du 30 mai 1996 relatif aux modalités de classement des infrastructures de transports terrestres et à l'isolement acoustique des bâtiments d'habitation dans les secteurs affectés par le bruit ;

VU les arrêtés préfectoraux des 28 décembre 1999, 5 janvier 2000, 12 juillet 2000, 9 août 2001, portant sur le classement des infrastructures de transports terrestres du réseau ferré et sur l'isolement acoustique des bâtiments dans les secteurs affectés par le bruit pour les communes de l'Oise ;

VU le courrier de Réseau Ferré de France en date du 12 janvier 2018 demandant la prise en compte de données de l'arrêté ministériel du 23 juillet 2013 par un arrêté préfectoral ;

VU la consultation publique qui s'est tenue du 13 février 2018 au 13 mai 2018 en vertu de l'article R571-39 du code de l'Environnement ;

VU l'avis favorable de SNCF RÉSEAU du 18 juin 2018 sur le projet d'arrêté préfectoral ;

CONSIDÉRANT les modalités du classement sonore des infrastructures de transports terrestres introduites par l'arrêté du 23 juillet 2013 et compte-tenu des travaux réalisés par la SNCF sur son réseau qui nécessitent une modification du classement ;

CONSIDÉRANT qu'aucune observation n'a été effectuée suite à la consultation publique qui s'est tenue du 13 février 2018 au 13 mai 2018 en vertu de l'article R571-39 du code de l'Environnement ;

CONSIDÉRANT les avis des communes consultées ;

SUR PROPOSITION de la directrice départementale des Territoires de l'Oise par intérim ;

ARRÊTE

Article 1^{er} :

Le présent arrêté a pour objet de fixer le classement sonore des voies ferroviaires sur le territoire du département de l'Oise pour les communes et les secteurs listés en annexe.

Article 2 :

Les arrêtés préfectoraux des 28 décembre 1999, 5 janvier 2000, 12 juillet 2000, 9 août 2001 susvisés délivrés à la société SNCF sont abrogés.

Article 3 :

La catégorie des infrastructures de transports ferrés est définie en fonction de leur niveau sonore conformément aux dispositions de l'arrêté du 23 juillet 2013 susvisé. Le tableau ci-dessous indique la largeur du secteur affecté par le bruit de part et d'autre des tronçons, ainsi que le niveau sonore que les constructeurs doivent prendre en compte pour la construction de bâtiments inclus dans ces secteurs.

Les valeurs seuil délimitant les catégories de classement des voies conventionnelles sont :

NIVEAU SONORE DE REFERENCE LAeq (6h-22h) en Db (A)	NIVEAU SONORE DE REFERENCE LAeq (22h-6h) en dB(A)	CATEGORIE de l'infrastructure	LARGEUR MAXIMALE DES SECTEURS affectés par le bruit de part et d'autre de l'infrastructure
L>84	L>79	1	d = 300 m
79< L≤84	74< L≤79	2	d = 250 m
73< L≤79	68< L≤74	3	d = 100 m
68<L≤73	63<L≤68	4	d = 30 m
63<L≤68	58<L≤63	5	d = 10 m

Les communes ainsi que les secteurs affectés par cette modification du classement sonore des infrastructures ferroviaires dans le département de l'Oise sont repris en annexe du présent arrêté.

Article 4 :

Les bâtiments d'habitation, d'enseignement, de santé, de soins et d'action sociale ainsi que les bâtiments d'hébergement à caractère touristique, à construire dans les secteurs affectés par le bruit, doivent présenter un isolement acoustique minimum contre les bruits extérieurs conformément à l'arrêté du 23 juillet 2013 susvisé.

Article 5 :

Le classement sonore des infrastructures de transports ferrés et les périmètres des secteurs affectés par le bruit doivent être reportés par les maires des communes concernées, ainsi que les communes limitrophes, le cas échéant, dans les annexes des documents d'urbanisme, à titre d'information.

Il sera également fait mention des lieux où le présent arrêté pourra être consulté.

Conformément aux dispositions des articles R410-11 et suivants du code de l'urbanisme, le certificat d'urbanisme informera le demandeur dans le cas où son terrain se trouve dans le secteur affecté par le bruit d'une infrastructure de transport terrestre bruyante.

Article 6 :

Cet arrêté préfectoral est publié au recueil des actes administratifs de la préfecture de l'Oise. Il est consultable sur le site internet des services de L'État : <http://www.oise.gouv.fr/Politiques-publiques/Environnement/Le-bruit>. Il est notifié aux communes concernées et fait l'objet d'un affichage durant un 1 mois en mairie.

Article 7 :

Le présent arrêté peut faire l'objet d'un recours contentieux auprès du tribunal administratif d'Amiens, dans un délai de deux mois à compter de sa publication ou de sa notification.

Article 8 :

Le secrétaire général de la préfecture de l'Oise, les Sous-Préfets concernés, le directeur régional de l'environnement de l'aménagement et du logement de la région Haut de France, la directrice départementale des Territoires de l'Oise par intérim, sont chargés, chacun en ce qui le concerne, de l'exécution du présent arrêté.

Une copie de cet arrêté sera également notifiée à :

- Monsieur le Directeur de la société SNCF RÉSEAUX.

Fait à Beauvais, le **30 AOUT 2018**

Pour le Préfet
et par délégation,
le Secrétaire Général



Dominique LEPIDI

ANNEXE

LISTE DES COMMUNES CONCERNEES PAR LE CLASSEMENT SONORE DES LIGNES FERROVIAIRES DANS L'OISE

Lignes classiques concernées	Secteurs		Communes concernées par le classement sonore du secteur	Catégorie		Largeur affectée de part et d'autre
	PK Débutant	PK Finissant		Ancienne	Modifiée	
226000 de Gonesse à Lille-Frontière	69+321	71+486	ANTHEUIL-PORTES	1	2	250 m
	57+941	59+763	ARSY	1	2	250 m
	28+596	30+814	BARON	1	2	250 m
	30+870	34+137	BARON	1	2	250 m
	34+623	35+211	BARON	1	2	250 m
	77+275	79+040	BIERMONT	1	2	250 m
	79+089	79+409	BIERMONT	1	2	250 m
	55+577	57+941	CANLY	1	2	250 m
	81+081	83+480	CONCHY-LES-POTS	1	2	250 m
			CUVILLY *	1	2	250 m
	24+450	27+219	ERMENONVILLE	1	2	250 m
	24+251	24+450	EVE	1	2	250 m
			FONTAINE-CHAALIS *	1	2	250 m
	63+682	64+634	FRANCIERES	1	2	250 m
	35+211	37+773	FRESNOY-LE-LUAT	1	2	250 m
	67+145	69+321	GOURNAY-SUR-ARONDE	1	2	250 m
	75+385	76+246	LA NEUVILLE-SUR-RESSONS	1	2	250 m
	79+040	79+089	LABERLIERE	1	2	250 m
	53+971	55+577	LE FAYEL	1	2	250 m
	48+281	53+971	LONGUEIL-SAINTE-MARIE	1	2	250 m
	66+576	67+145	MONCHY-HUMIERES	1	2	250 m
	27+219	28+596	MONTAGNY-SAINTE-FELICITE	1	2	250 m
	64+634	66+576	MONTMARTIN	1	2	250 m
			NERY *	1	2	250 m
	42+238	43+799	RARAY	1	2	250 m
	59+763	63+682	REMY	1	2	250 m
	71+486	75+385	RESSONS-SUR-MATZ	1	2	250 m
	76+246	77+275	RICQUEBOURG	1	2	250 m
	34+137	34+623	ROSIERES	1	2	250 m
	79+409	81+081	ROYE-SUR-MATZ	1	2	250 m
	37+773	42+238	RULLY	1	2	250 m
			TRUMILLY *	1	2	250 m
	43+799	46+737	VERBERIE	1	2	250 m
	46+737	47+264	VERBERIE	1		Tronçon déclassé
47+264	48+281	VERBERIE	1	2	250 m	
30+814	30+870	VERSIGNY	1	2	250 m	
20+800	24+251	VER-SUR-LAUNETTE	1	2	250 m	
229000 de la Plaine à Hirson et Anor	59+335	60+719	CREPY-EN-VALOIS		5	10 m
	39+498	42+019	LAGNY-LE-SEC	2	3	100 m
	42+019	44+393	LE PLESSIS-BELLEVILLE	2	3	100 m
	45+962	50+372	NANTEUIL-LE-HAUDOUIN	2	3	100 m
	52+864	55+618	ORMOY-VILLERS	2	3	100 m
	55+618	58+276	ORMOY-VILLERS		5	10 m
	52+806	52+864	PEROY-LES-GOMBRIES	2	3	100 m
	58+276	59+335	ROUVILLE		5	10 m
	44+393	45+962	SILLY-LE-LONG	2	3	100 m
	50+372	52+805	VERSIGNY	2	3	100 m
	114+451	116+325	APPILLY	1	3	100 m
	75+048	77+049	ARMANCOURT	1	3	100 m
	112+187	114+451	BABOEUF	1	3	100 m
	111+550	112+187	BEHERICOURT	1	3	100 m
	56+149	60+012	BRENOUILLE	3	3	100 m
	93+506	96+179	CAMBRONNE-LES-RIBECOURT	1	3	100 m
	66+928	70+063	CHEVRIERES	3	3	100 m
	100+855	102+502	CHIRY-OURSCAMP	1	3	100 m
			CHOISY-AU-BAC *	1	3	100 m
	84+655	87+903	CLAIROIX	1	3	100 m
	82+914	83+532	COMPIEGNE	1	3	100 m
	64+522	66+928	HOUDANCOURT	3	3	100 m
	87+903	89+079	JANVILLE	1	3	100 m
	77+049	80+436	JAUX	1	3	100 m
			LACROIX-SAINT-OUEN *	1	3	100 m
	73+962	75+048	LE MEUX	1	3	100 m
	60+012	60+090	LES AGEUX	3	3	100 m
	61+342	61+442	LES AGEUX	3	3	100 m

ANNEXE

242000 de Creil à Jeumont	61+550	61+658	LES AGEUX	3	3	100 m	
	89+079	90+861	LONGUEIL-ANNEL	1	3	100 m	
	70+063	71+271	LONGUEIL-SAINTE-MARIE	3	3	100 m	
	71+271	71+761	LONGUEIL-SAINTE-MARIE	3	3	100 m	
	82+603	82+914	MARGNY-LES-COMPIEGNE	1	3	100 m	
	83+532	83+559	MARGNY-LES-COMPIEGNE	1	3	100 m	
	83+559	84+655	MARGNY-LES-COMPIEGNE	1	3	100 m	
	108+783	109+613	MORLINCOURT	1	3	100 m	
	109+924	110+281	MORLINCOURT	1	3	100 m	
	110+281	110+357	MORLINCOURT	1	3	100 m	
	50+894	52+408	NOGENT-SUR-OISE	3	3	100 m	
	105+445	108+783	NOYON	1	3	100 m	
	102+502	103+926	PASSEL	1	3	100 m	
	104+053	104+084	PASSEL	1	3	100 m	
	97+982	100+855	PIMPRESZ	1	3	100 m	
	103+926	104+053	PONT-L'EVEQUE	1	3	100 m	
	104+084	105+445	PONT-L'EVEQUE	1	3	100 m	
	60+090	61+342	PONT-SAINTE-MAXENCE	3	3	100 m	
	61+442	61+550	PONT-SAINTE-MAXENCE	3	3	100 m	
	61+658	64+522	PONT-SAINTE-MAXENCE	3	3	100 m	
	96+179	97+982	RIBECOURT-DRESLINCOURT	1	3	100 m	
	54+504	56+149	RIEUX	3	3	100 m	
	71+761	72+755	RIVECOURT	2	3	100 m	
	72+757	73+962	RIVECOURT	1	3	100 m	
	109+613	109+924	SALENCY	1	3	100 m	
	110+357	111+550	SALENCY	1	3	100 m	
	90+861	93+506	THOUROTTE	1	3	100 m	
	80+436	82+603	VENETTE	1	3	100 m	
			VERNEUIL-EN-HALATTE *	3	3	100 m	
		52+408	54+504	VILLERS-SAINT-PAUL	3	3	100 m
	272000 de Paris-Nord à Lille	66+180	69+455	AGNETZ	1	2	250 m
		69+455	71+255	AIRION	1	2	250 m
71+255		74+492	AVRECHY	1	2	250 m	
93+070		95+592	BACOUËL	1	2	250 m	
60+247		63+900	BREUIL-LE-VERT	1	2	250 m	
85+206		86+665	BRUNVILLERS-LA-MOTTE	1	2	250 m	
56+391		57+558	CAUFFRY	1	2	250 m	
37+933		40+941	CHANTILLY	1	2	250 m	
40+941		41+951	CHANTILLY	1	2	250 m	
42+060		42+562	CHANTILLY	1	2	250 m	
91+963		93+070	CHEPOIX	1	2	250 m	
63+900		65+100	CLERMONT	1	2	250 m	
65+100		66+180	CLERMONT	1	2	250 m	
35+369		37+218	COYE-LA-FORET	1	2	250 m	
48+767		50+253	CREIL	1	2	250 m	
50+253		50+562	CREIL	1	2	250 m	
			FITZ-JAMES *	1	2	250 m	
86+665		89+400	GANNES	1	2	250 m	
89+400		89+565	GANNES	1	2	250 m	
41+951		42+060	GOUVIEUX	1	2	250 m	
42+562		43+401	GOUVIEUX	1	2	250 m	
29+753		32+651	LA CHAPELLE-EN-SERVAL	1	2	250 m	
89+565		90+763	LA HERELLE	1	2	250 m	
53+430		56+391	LAIGNEVILLE	1	2	250 m	
37+218		37+933	LAMORLAYE	1	2	250 m	
			LIANCOURT *	1	2	250 m	
			MONCHY-SAINT-ELOI *	1	2	250 m	
47+620		48+767	MONTATAIRE	1	2	250 m	
90+763		91+963	MORY-MONTCRUX	1	2	250 m	
50+562		53+430	NOGENT-SUR-OISE	1	2	250 m	
32+651		35+046	ORRY-LA-VILLE	1	2	250 m	
35+046		35+369	ORRY-LA-VILLE	1	2	250 m	
99+641		99+805	PAILLART	1	2	250 m	
81+917		82+740	PLAINVAL	1	2	250 m	
83+205		85+206	QUINQUEMPOIX	1	2	250 m	
57+558		60+247	RANTIGNY	1	2	250 m	
			ROCQUENCOURT *	1	2	250 m	
97+323		99+641	ROUVROY-LES-MERLES	1	2	250 m	
			SAINS-MORAINVILLERS *	1	2	250 m	
78+184		79+515	SAINT-JUST-EN-CHAUSSEE	1	2	250 m	
79+515	81+917	SAINT-JUST-EN-CHAUSSEE	1	2	250 m		

ANNEXE

	82+740	83+205	SAINT-JUST-EN-CHAUSSEE	1	2	250 m
	45+980	47+620	SAINT-LEU-D'ESSERENT	1	2	250 m
	43+401	45+980	SAINT-MAXIMIN	1	2	250 m
	74+492	76+841	SAINT-REMY-EN-L'EAU	1	2	250 m
	95+592	97+323	TARTIGNY	1	2	250 m
	76+841	78+184	VALESCOURT	1	2	250 m
325000 d'Epinay- Villetaneuse au Tréport-Mers	39+075	39+445	CHAMBLY		5	10 m
	38+487	39+075	LE MESNIL-EN-THELLE		5	10 m
329000 de Pierrelaye à Creil	51+380	55+443	BORAN-SUR-OISE	3	4	30 m
	65+793	67+115	CREIL	3	3	100 m
	64+639	65+793	MONTATAIRE	3	3	100 m
	55+443	58+001	PRECY-SUR-OISE	3	4	30 m
	59+360	63+000	SAINT-LEU-D'ESSERENT	3	4	30 m
	63+000	64+639	SAINT-LEU-D'ESSERENT	3	3	100 m
			THIVERNY *	3	3	100 m
	58+001	59+360	VILLERS-SOUS-SAINT-LEU	3	4	30 m
330000 de Saint-Denis à Dieppe	49+075	49+586	BOUCONVILLERS		3	100 m
	49+586	53+443	LAVILLETERTRE		3	100 m
	53+844	59+464	LIANCOURT-SAINT-PIERRE		3	100 m
	53+443	53+844	LIERVILLE		3	100 m
	63+867	63+955	TRIE-CHATEAU		3	100 m
	64+021	67+446	TRIE-CHATEAU		3	100 m
	63+545	63+867	TRIE-LA-VILLE		3	100 m
	63+955	64+021	TRIE-LA-VILLE		3	100 m

* Commune non traversée par l'infrastructure mais concernée par les secteurs affectés par le bruit situés au voisinage de l'infrastructure (dans leur largeur maximale prévue par l'arrêté interministériel mentionné à l'article R. 571-34)

CLASSEMENT SONORE 2017 DU RÉSEAU FERRÉ EN REGION HAUTS-DE-FRANCE







DÉPARTEMENT DE L'OISE

CLASSEMENT RÉVISÉ 2017






Réalisation: Impédance
Janvier 2018


Classement sonore

Catégorie de classement (largeur des secteurs affectés par le bruit)

-  1 (300m)
-  2 (250m)
-  3 (100m)
-  4 (30m)
-  5 (10m)
-  Non classé (niveau sonore de référence < seuil minimal de classement)

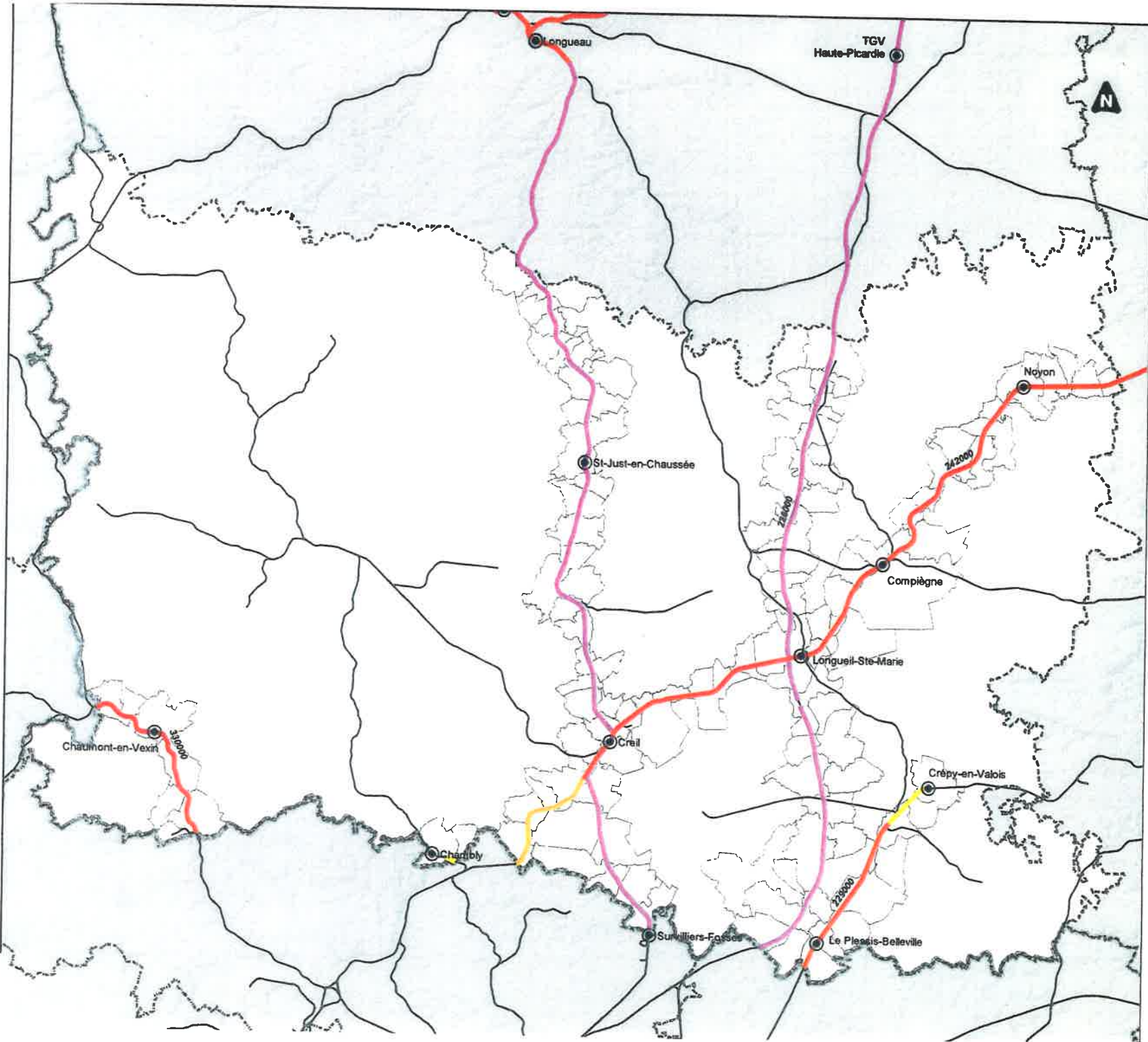
Elements de localisation

-  Gare
-  Réseau ferré (trafic < 40 trains par jour ou tunnel ou hors région Hauts-de-France)
-  Commune concernée par les secteurs affectés par le bruit
-  Limite départementale
-  Limite régionale



Source :
IGN © RTE500

 Impédance
ingénierie



CLASSEMENT SONORE 2017 DU RÉSEAU FERRÉ EN REGION HAUTS-DE-FRANCE

DÉPARTEMENT DE L'OISE

EVOLUTION DU CLASSEMENT SONORE






Réalisation: Impédance
Janvier 2018

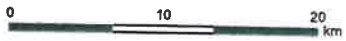
Classement sonore

Evolution entre le classement avant
révision et le classement révisé en 2017

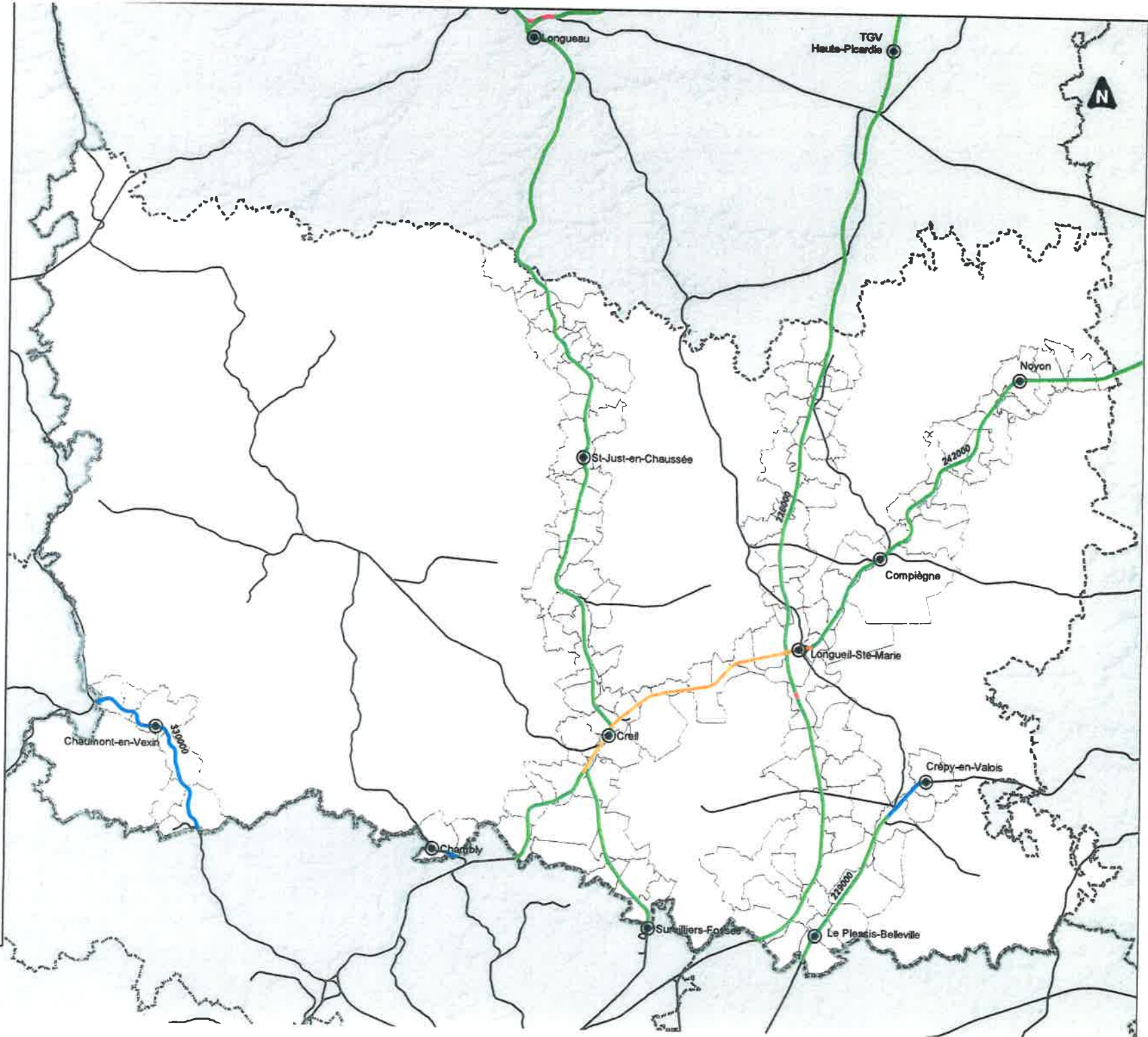
- + (augmentation de la catégorie)
- - (diminution de la catégorie)
- = (catégorie identique)
- Nouveau tronçon
- Tronçon déclassé

Elements de localisation

-  Gare
-  Réseau ferré (trafic < 40 trains par jour ou tunnel ou hors région Hauts-de-France)
-  Commune concernée par les secteurs affectés par le bruit
-  Limite départementale
-  Limite régionale



Source :
IGN © RTE500

CLASSEMENT SONORE 2017 DU RÉSEAU FERRÉ EN REGION HAUTS-DE-FRANCE

DÉPARTEMENT DE L'OISE

CLASSEMENT AVANT RÉVISION 2017






Réalisation: Impédance
Janvier 2018

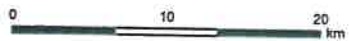
Classement sonore

Catégorie de classement (largeur
des secteurs affectés par le bruit)

-  1 (300m)
-  2 (250m)
-  3 (100m)
-  4 (30m)
-  5 (10m)

Elements de localisation

-  Gare
-  Réseau ferré (trafic < 40 trains par jour ou tunnel ou hors région Hauts-de-France)
-  Commune concernée par les secteurs affectés par le bruit
-  Limite départementale
-  Limite régionale



Source :
IGN © RTE500

