


Commune de

CANLY

**PLAN LOCAL
D'URBANISME**

APPROBATION

Vu pour être annexé à la
délibération en date du :
23 MARS 2017



**REGLEMENT GRAPHIQUE
EMPLACEMENTS RESERVES**

- EMBLEMENTS RESERVES -

Article L. 152-2 du Code de l'Urbanisme

« Le propriétaire d'un terrain bâti ou non bâti réservé par un plan local d'urbanisme en application de l'article L. 151-41 peut, dès que ce plan est opposable aux tiers, et même si une décision de sursis à statuer qui lui a été opposée est en cours de validité, exiger de la collectivité ou du service public au bénéfice duquel le terrain a été réservé qu'il soit procédé à son acquisition dans les conditions et délais mentionnés aux articles L. 230-1 et suivants.

Lorsqu'une servitude mentionnée à l'article L. 151-41 est instituée, les propriétaires des terrains concernés peuvent mettre en demeure la commune de procéder à l'acquisition de leur terrain, dans les conditions et délais prévus aux articles L. 230-1 et suivants. »

Article L. 230-1 du Code de l'Urbanisme

« Les droits de délaissement prévus par les articles L. 152-2, L. 311-2 ou L. 424-1, s'exercent dans les conditions prévues par le présent titre.

La mise en demeure de procéder à l'acquisition d'un terrain bâti ou non est adressée par le propriétaire à la mairie de la commune où se situe le bien. Elle mentionne les fermiers, locataires, ceux qui ont des droits d'emphytéose, d'habitation ou d'usage et ceux qui peuvent réclamer des servitudes.

Les autres intéressés sont mis en demeure de faire valoir leurs droits par publicité collective à l'initiative de la collectivité ou du service public qui fait l'objet de la mise en demeure. Ils sont tenus de se faire connaître à ces derniers, dans le délai de deux mois, à défaut de quoi ils perdent tout droit à indemnité. »

COMMUNE DE CANLY
-
PLAN LOCAL D'URBANISME
-
EMPLACEMENTS RÉSERVÉS
-

Conformément aux articles L. 151-41 et L. 152-2 du Code de l'Urbanisme :

N°	DESTINATION	BÉNÉFICIAIRE	SUPERFICIE	RÉFÉRENCES CADASTRALES
1	Extension du cimetière et réalisation de stationnements	Commune	1 802 m ²	Section ZC n°76p
2	Accueil d'équipements légers de loisirs et aménagement d'un terrain d'entraînement pour le club de football	Commune	20 541 m ²	Section B n°603p Section ZC n°27, 132, 135p, 136p
3	Aménagement d'une liaison douce entre la ruelle du Fossé (rue de la Gare) et le pôle d'équipements publics	Commune	181 m ²	Section ZC n°139
4	Elargissement de l'emprise du chemin du Fossé	Commune	1 211 m ²	Section ZH n°113p, 114p, 27p, 28p, 29p, 30p, 31p
5	Aménagement d'une liaison douce, entretien du fossé, et maîtrise foncière du tracé d'une conduite d'assainissement d'eaux usées	Commune	2 990 m ²	Section ZH n°36

N°	DESTINATION	BÉNÉFICIAIRE	SUPERFICIE	RÉFÉRENCES CADASTRALES
6	Agrandissement d'un bassin d'orage	Commune	977 m ²	Section ZE n°329p

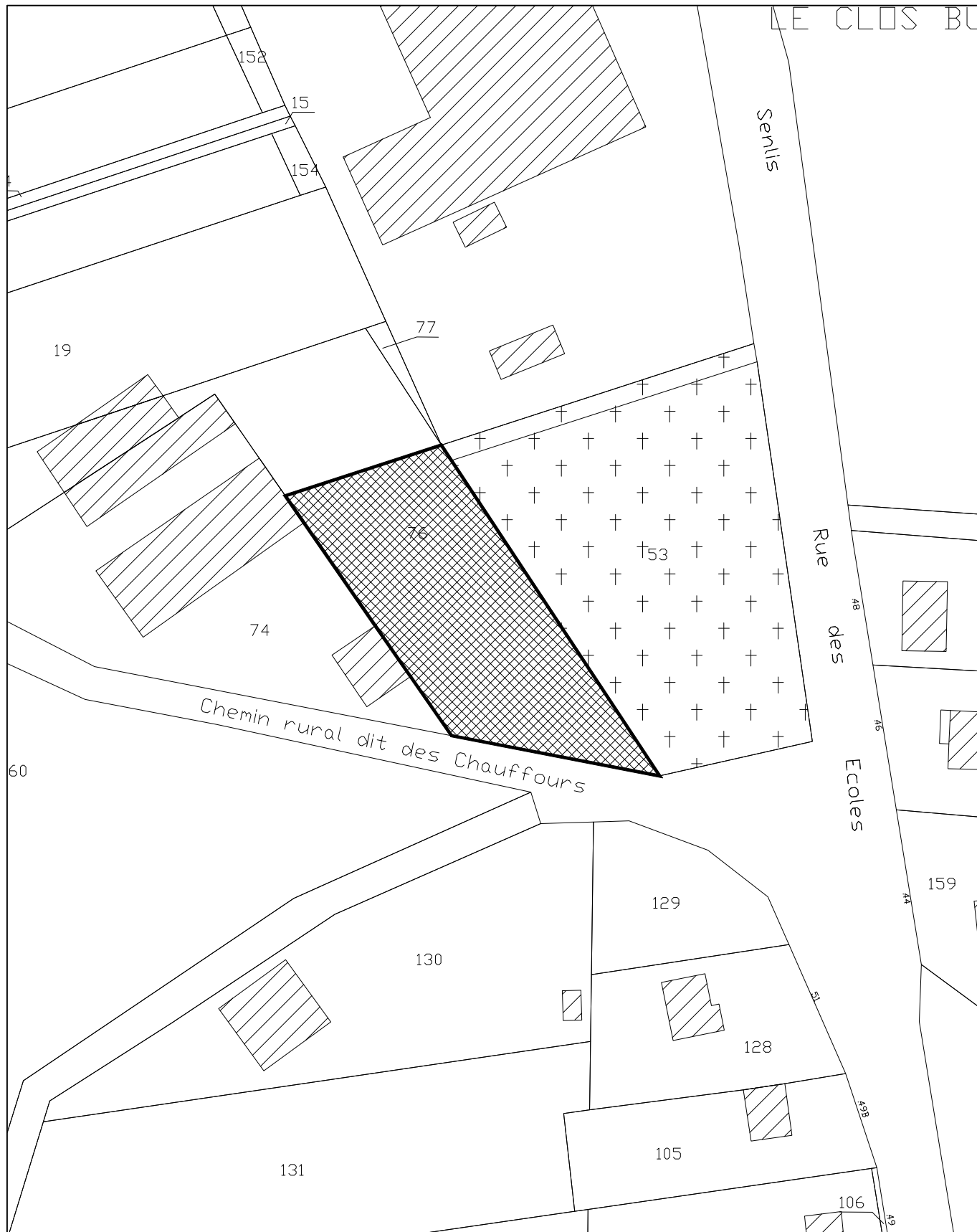
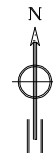
NB : L'indice « p » figurant dans la colonne « références cadastrales » signifie qu'une parcelle n'est concernée que partiellement, et non en totalité, par l'emplacement réservé.

Commune de CANLY

PLAN LOCAL D'URBANISME

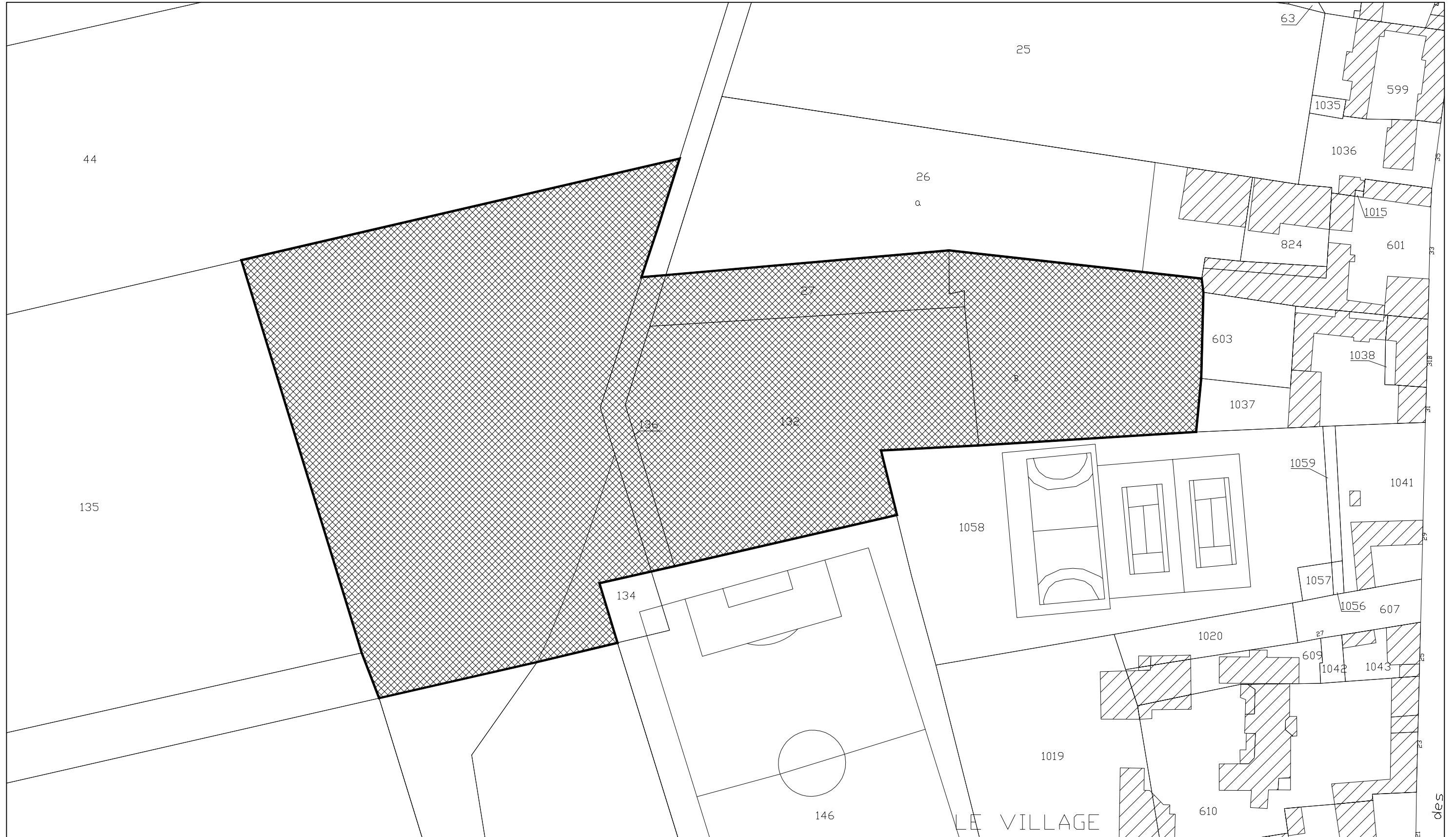
Emplacement réservé n°1

Echelle : 1/1000e





Commune de CANLY
PLAN LOCAL D'URBANISME
Emplacement réservé n°2
Echelle : 1/1000e



Commune de CANLY

PLAN LOCAL D'URBANISME

Emplacement réservé n°3

Echelle : 1/1000e



Commune de CANLY

PLAN LOCAL D'URBANISME

Emplacement réservé n°4

Echelle : 1/1250e

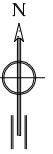


Commune de CANLY

PLAN LOCAL D'URBANISME

Emplacement réservé n°5

Echelle : 1/2000e



Commune de CANLY

PLAN LOCAL D'URBANISME

Emplacement réservé n°6

Echelle : 1/1000e

