

COMMUNE D'HEMEVILLERS

PLAN LOCAL D'URBANISME

Orientation d'aménagement

Arrêt

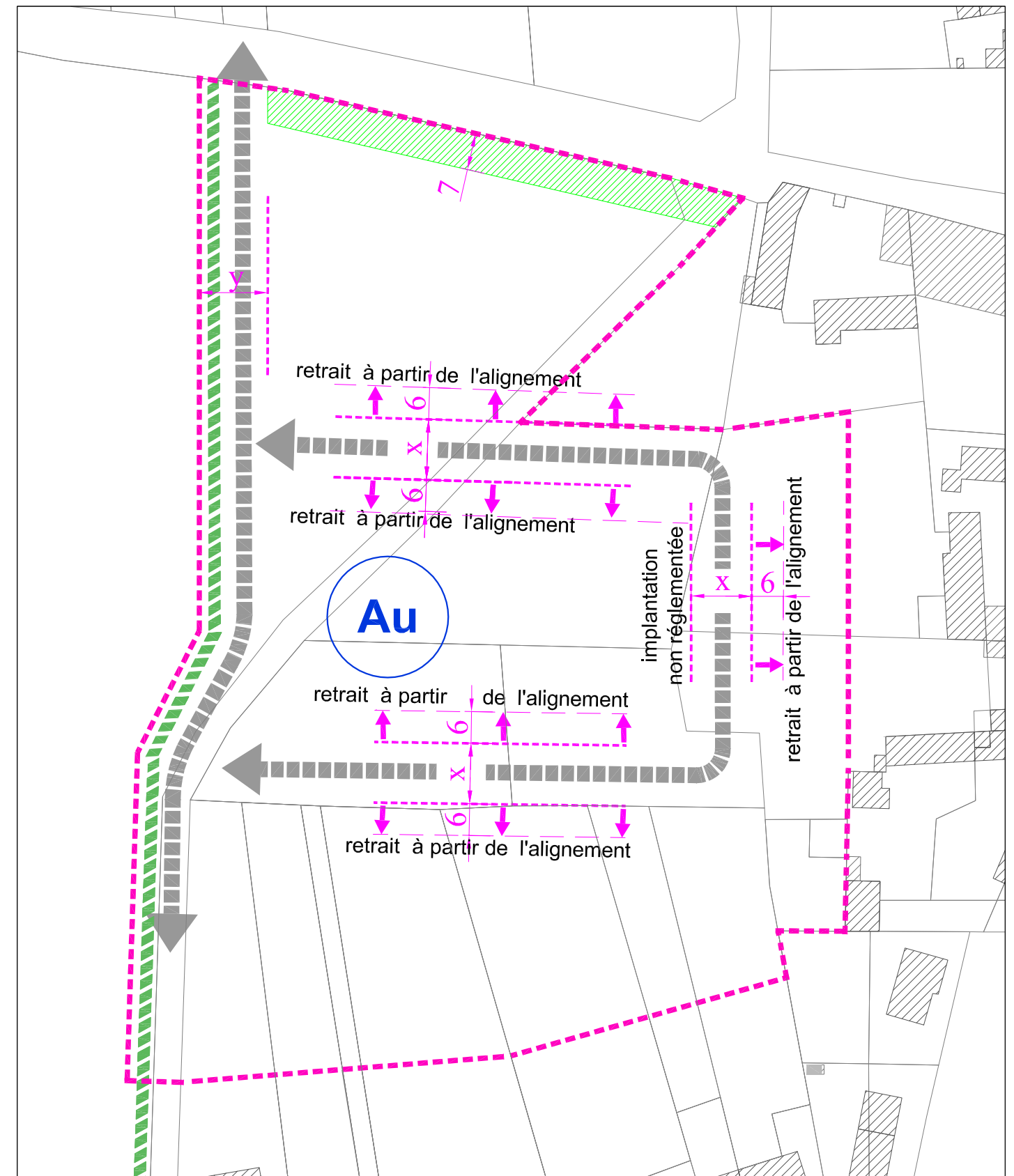
26 juin 2012








Enquête publique

du 10 décembre 2012
au 10 janvier 2013

Approbation

3



-  limite de zone
-  haie
-  circulation mixte (véhicules/piétons)
- $x = 11$ mètres au minimum
- $y = 13$ mètres au minimum
-  retrait à partir de l'alignement
-  orientation obligatoire pour l'accès des terrains depuis cette voie
-  alignement
-  traitement paysager d'entrée de ville et traitement pour la sécurité de la route

AU