PLU	Liste des sites archéologiques

COMMUNE DE LANGOUET

DDE
Arrondissement de Rennes
Subdivision Urbanisme Aménagement
4 Cale de la Barbotière
35000 Rennes
02.99.27.53.44

Vu pour être annexé à la
délibération du conseil municipal
En date du 21 février 2003

Le Maire

Commune de LANGOUET – Elaboration du PLU

Les sites archéologiques

Le Service Régional de l'Archéologie a recensé trois sites sur le territoire de la commune présentant un intérêt archéologique potentiel.

Sur les parcelles concernées, toute demande d'autorisation d'occupation ou d'utilisation du sol est soumise à l'avis du Service Régional de l'Archéologie de Bretagne (loi n° 2001-44du 17.01.2001 relative à l'archéologie préventive et à son décret d'application n° 2002-89 du 16.01.2002 relatif aux procédures administratives et financières en matière d'archéologie préventive).

En outre, sur ces sites un permis de construire peut être refusé ou n'être accordé sous conditions en raison de la conservation ou de la mise en valeur d'un site ou d'un vestige archéologique conformément à l'article R.111-3-2 du code de l'urbanisme.

N° site	lieu-dit	périodes	structures	Année	Sections : parcelles	Degré de protection*
1	La Piedevachais	Moyen âge	Motte castrale	1935	A2 : 605	2
2	La Butte du Coudray	Moyen âge	Motte castrale	1965	ZB : 125, 164, 165, 168, 169a, 169i, 75	2
3	Les Marres	Gallo romain	Gisement de surface	1983	ZA : 22a	1

* degré de protection :

1 = tout projet sur les parcelles concernées doit être soumis à l'avis de la circonscription, bien que l'existence d'un tel site n'engendre pas de servitude légale

2 = classement en zone ND au POS

PATRIMOINE ARCHEOLOGIQUE

Sites archéologiques ★ 1

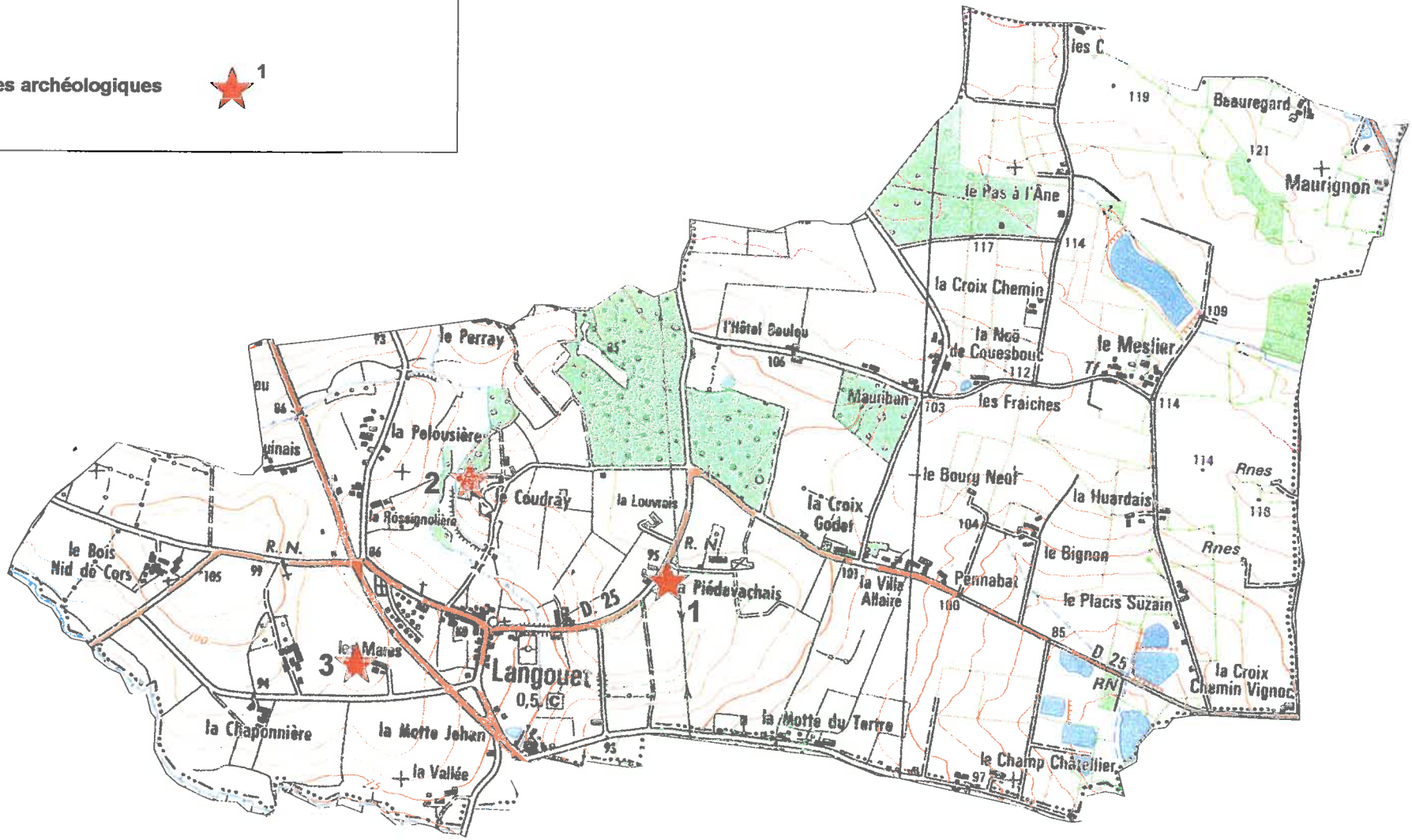

35146.	LANGOUET	Motte Féodale.	7.05
A2 605.	La Piédevachais	Plan de Situation.	J-P.B.

1

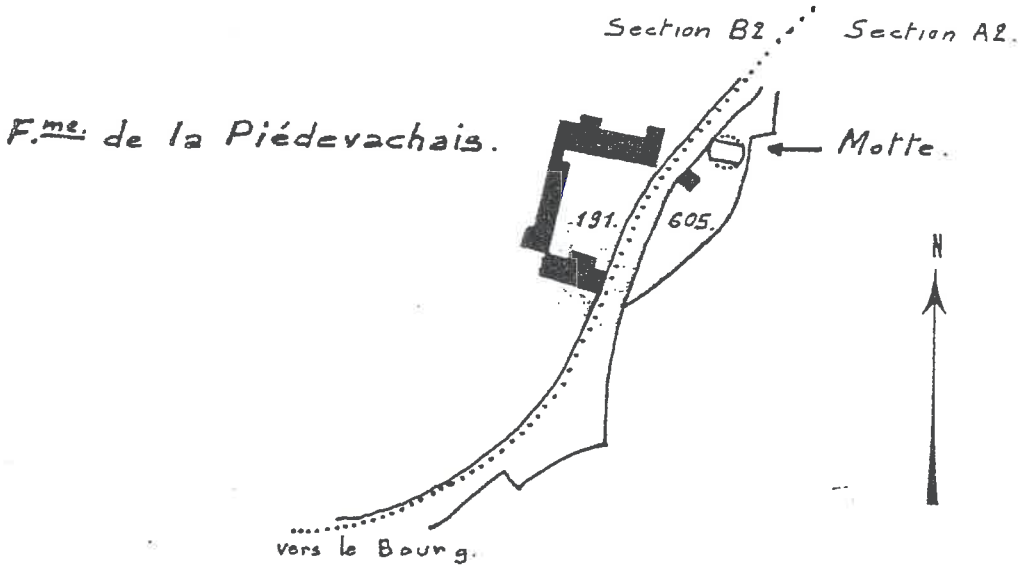

Cadastre revisé pour 1935.

0 25 50 75 100 m.

35146

2

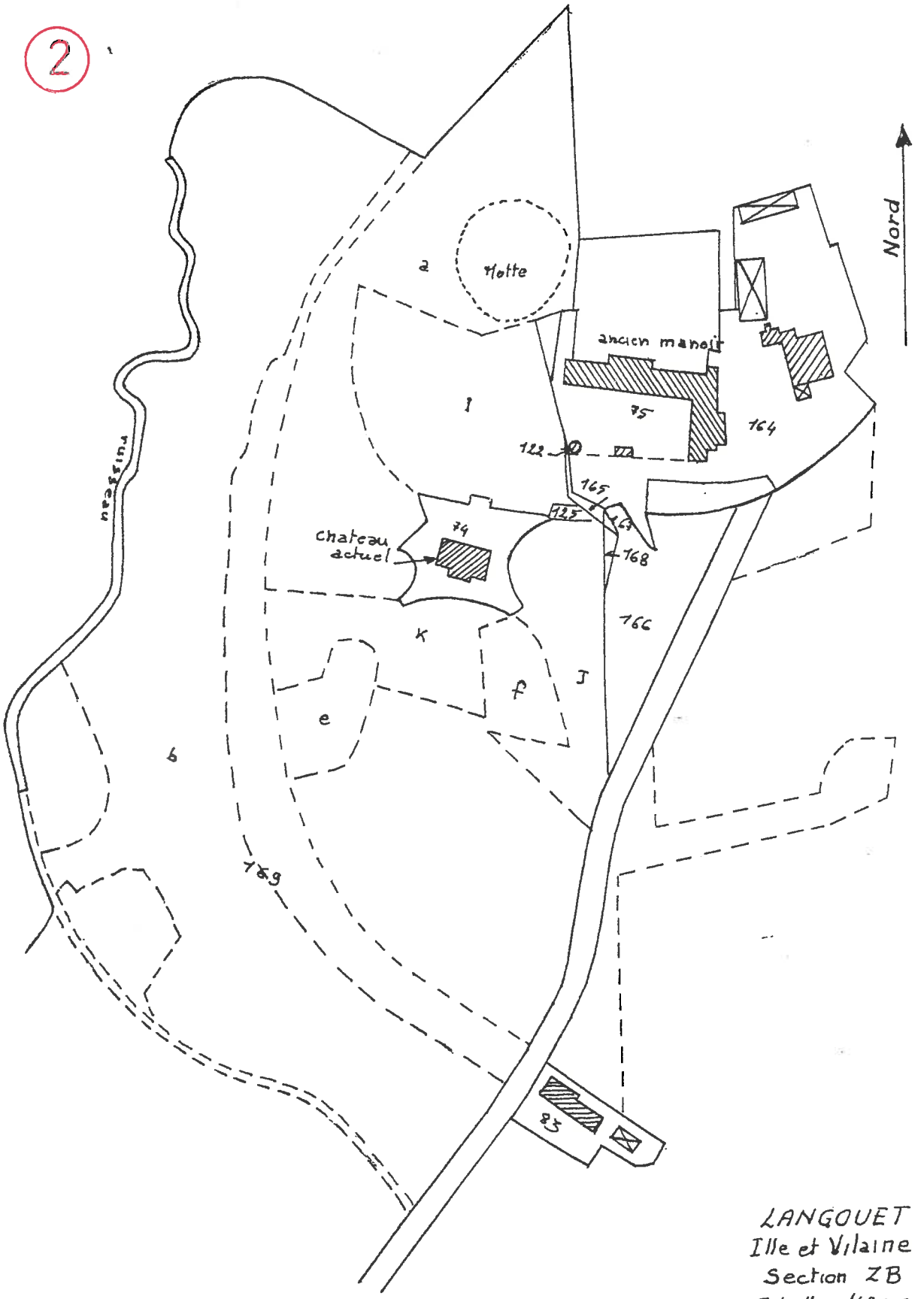

LANGOUET
Ille et Vilaine
Section ZB
Echelle 1/2000
mis à jour 1983

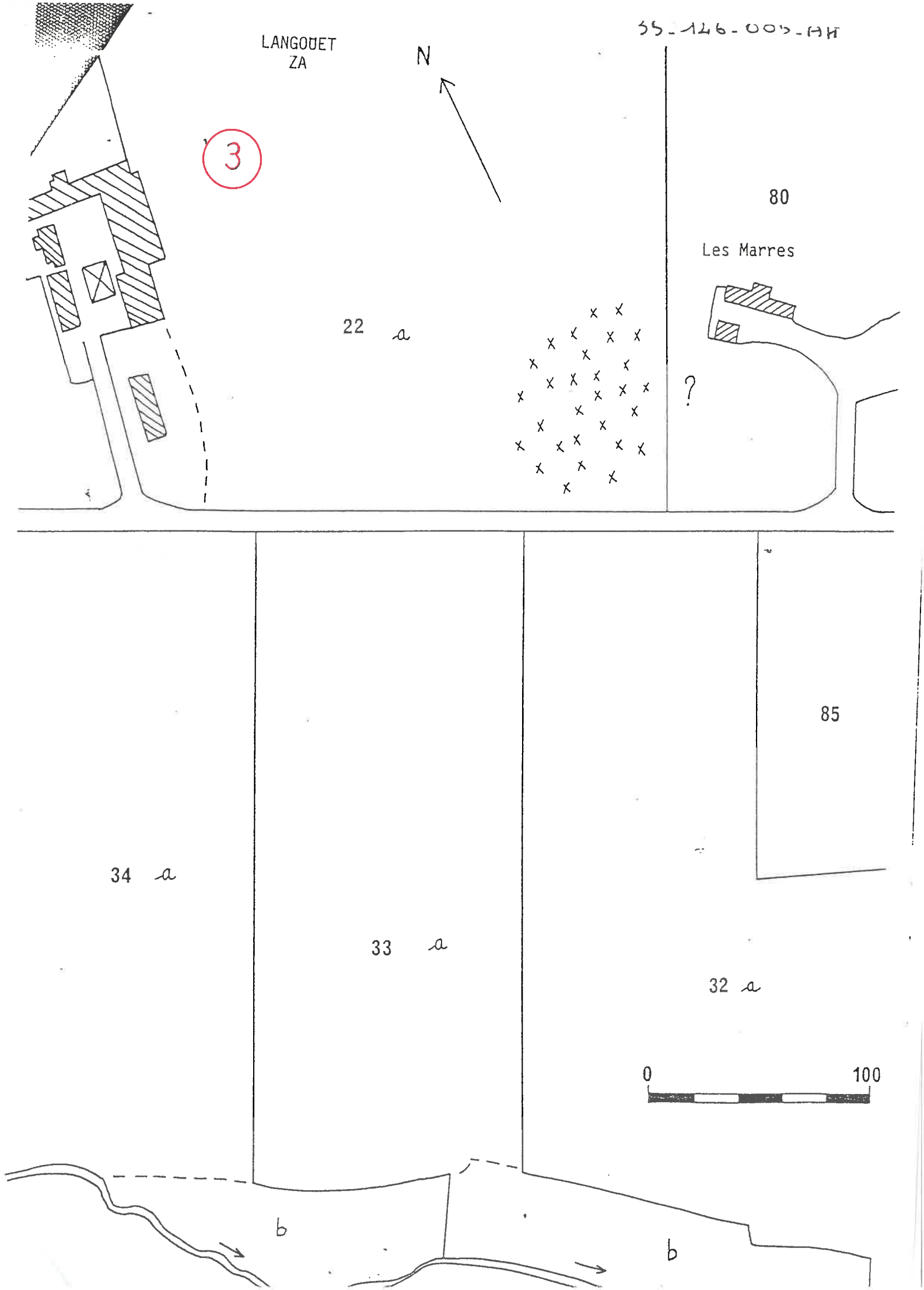
35-146-005-AH
LANGOUET
ZA
N
3
80
Les Marres
22 a
?
85
34 a
33 a
32 a
0
100
b
b