

Département
d'Ille et Vilaine

Commune de GUIPEL

ANNEXES SANITAIRES

Mars 2013









PLAN EAUX PLUVIALES - Zone agglomérée

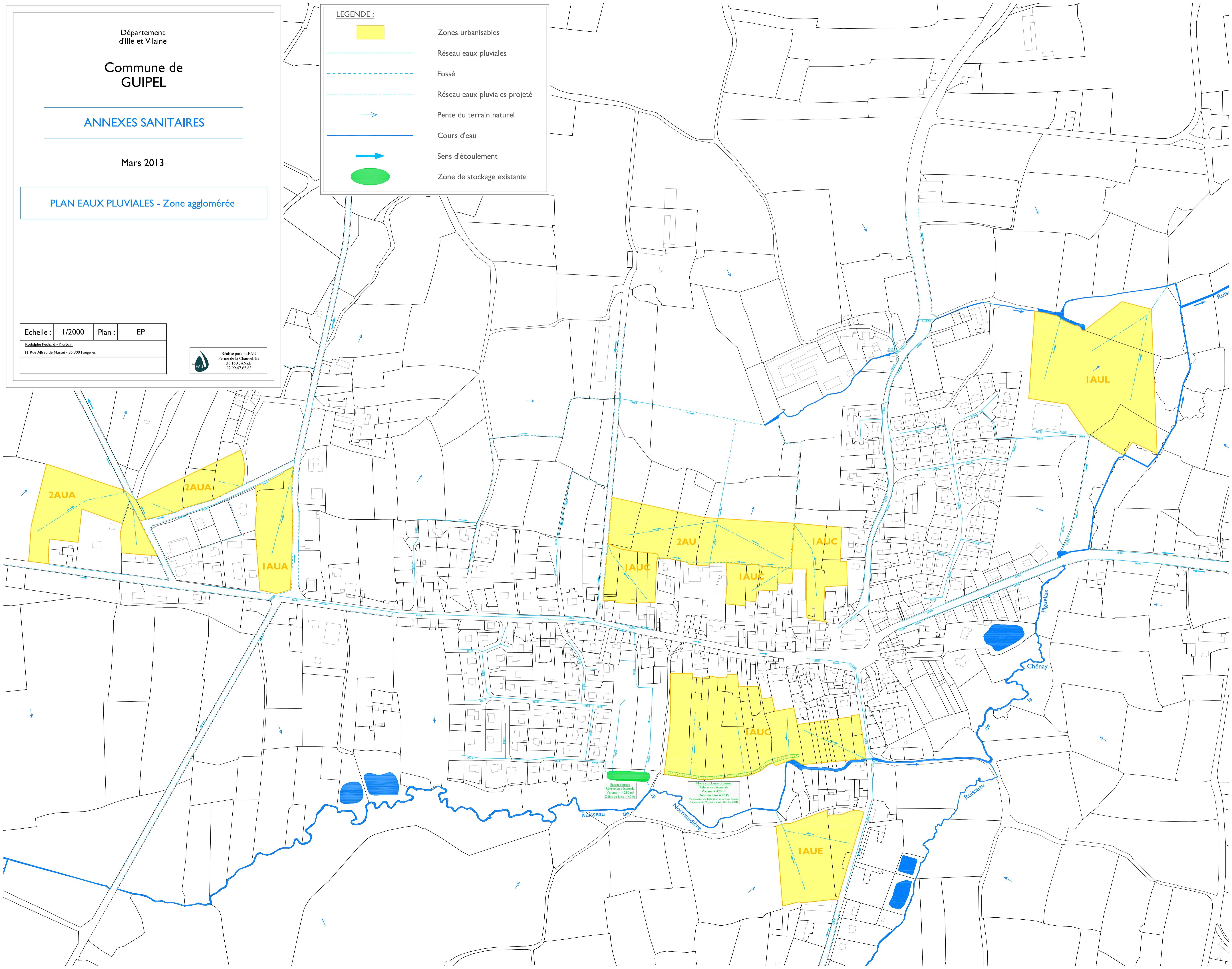
Echelle : 1/2000 Plan : EP

Rodolphe Pichard - K. Kurban
11 Rue Alfred de Musset - 35 300 Fougeres

Réalisé par dm.EAU
Ferme de la Chauvelière
35 150 JANZÉ
02.99.47.63.63

LEGENDE :

-  Zones urbanisables
-  Réseau eaux pluviales
-  Fossé
-  Réseau eaux pluviales projeté
-  Pente du terrain naturel
-  Cours d'eau
-  Sens d'écoulement
-  Zone de stockage existante



Bassin d'origine
Référence dicomale
Volume = 1 200 m³
Débit de fuite = 40 l/s

Nouveaux stockants projetés
Référence dicomale
Volume = 400 m³
Débit de fuite = 20 l/s
(selon l'état de référence à la fin des travaux)
Séjour de l'agglomération : Octobre 2011